




Flurname	Objekt	Anzahl	Art	BHD 50-100 cm	BHD >= 100 cm	Bemerkung	Karte	Parzelle	Erfassungs- datum
----------	--------	--------	-----	------------------	------------------	-----------	-------	----------	----------------------




## Altwingerte




	E72	1	Birne	1		Eigentümer: Adrian Thurnheer, Altwingerten 1, 8537 Nussbaumen	22	2533	16.11.2018	
--	-----	---	-------	---	--	---	----	------	------------	---




	E73	1	Nussbaum	1		Eigentümer: Urs Egli, Im Chloster 11, 8537 Nussbaumen	23	2033	16.11.2018	
--	-----	---	----------	---	--	---	----	------	------------	---




## Bachacker




	E51	2	Nussbaum	2		Eigentümer: Roland Harder, Alte Buechenerstrasse 2, 8537 Uerschhausen	19	4175	02.11.2018	
--	-----	---	----------	---	--	---	----	------	------------	---



Flurname	Objekt	Anzahl	Art	BHD 50-100 cm	BHD >= 100 cm	Bemerkung	Karte	Parzelle	Erfassungs- datum	
<b>Baliswise</b>										
	E54	1	Nussbaum	1		Eigentümer: Reto Hagen, Dorfstrasse 3, 8537 Uerschhausen	17	4073	04.11.2018	
<b>Bärg</b>										
	E81	1	Hasel		1	Mächtiger Haselstrauch. Eigentümer: Beat Lanz, Im Berg 17, 8537 Nussbaumen	24	2260	23.11.2018	
	E85	1	Nussbaum		1	Eigentümer: Verena Meier, Froschaugasse 3, 8001 Zürich	24	2269	23.11.2018	




Flurname	Objekt	Anzahl	Art	BHD 50-100 cm	BHD >= 100 cm	Bemerkung	Karte	Parzelle	Erfassungs- datum	
Bärg	E86	4	Pappel, Hängebirke, Waldföhre, Nussbaum	3	1	Eigentümer: Stift Höfli (Stiftung), Hauptstrasse 176, 8477 Oberstammheim	24	2268	23.11.2018	
	E87	1	Nussbaum		1	Eigentümer: Stift Höfli (Stiftung), Hauptstrasse 176, 8477 Oberstammheim	24	2268	23.11.2018	
	E92	1	Hängebirke		1	Eigentümer: Stift Höfli (Stiftung), Hauptstrasse 176, 8477 Oberstammheim	24	2268	23.11.2018	

Flurname	Objekt	Anzahl	Art	BHD 50-100 cm	BHD >= 100 cm	Bemerkung	Karte	Parzelle	Erfassungs- datum	
<b>Bärg</b>										
	E93	1	Nussbaum		1	Eigentümer: Stift Höfli (Stiftung), Hauptstrasse 176, 8477 Oberstammheim	24	2619	23.11.2018	
	E94	2	Nussbaum, Pappel	1	1	Eigentümer: Hansjörg Gerisch, Im Berg 16, 8537 Nussbaumen	24	2536	23.11.2018	
<b>Bommgarte</b>										
	E16	1	Nussbaum		1	Eigentümer: Staat Thurgau, Regierungsgebäude, 8510 Frauenfeld	4	311	28.09.2018	




Flurname	Objekt	Anzahl	Art	BHD 50-100 cm	BHD >= 100 cm	Bemerkung	Karte	Parzelle	Erfassungs- datum	
<b>Brüneli</b>										
	E65	1	Kirsche	1		Eigentümer: Strasser Hans Rudolf Erben, Uf Bürgle 9, 8537 Nussbaumen	21	2506	15.11.2018	
<b>Buck</b>										
	E40	7	6 Buchen und 1 Stieleiche		7	Eigentümer: Rolf Mathias Laib, Steinegg, 8536 Hüttwilen	14	2679	19.10.2018	
	E97	1	Sommerlinde		> 1	Eigentümer: Ruth Langhart- Mathis, Steigstrasse 7, 8477 Oberstammheim	25	2331	23.11.2018	

Flurname	Objekt	Anzahl	Art	BHD 50-100 cm	BHD >= 100 cm	Bemerkung	Karte	Parzelle	Erfassungs- datum	
<b>Buck</b>										
	E98	1	Birne		1	Eigentümer: Politische Gemeinde Hüttwilen, Kanzleiweg 4, 8536 Hüttwilen	25	2328	23.11.2018	
	E99	1	Sommerlinde		1	Eigentümer: Ruth Langhart- Mathis, Steigstrasse 7, 8477 Oberstammheim	25	2330	23.11.2018	
<b>Buckwise</b>										
	E95	1	Schwarzerle	1	> 1	Eigentümer: Büchi Jakob Erben, 8537 Nussbaumen	25	2668	23.11.2018	




Flurname	Objekt	Anzahl	Art	BHD 50-100 cm	BHD >= 100 cm	Bemerkung	Karte	Parzelle	Erfassungs- datum	
<b>Buckwise</b>										
	E96	2	Hängebirken		2	Eigentümer: Ruth Langhart-Mathis, Steigstrasse 7, 8477 Oberstammheim	25	2323	23.11.2018	
<b>Buechwis</b>										
	E04	1	Wieselburg (Wiesel-Projekt)			Eigentümer: Peter Jakob Willi Erben, 8535 Herdern	1	19	14.09.2018	
<b>Büelhof</b>										
	E35	4	Föhre, Esche, Langblättrige Weide	2	2	Eigentümer: Peter Ruoss, Büelhof, 8536 Hüttwilen	8	414	05.10.2018	


Flurname	Objekt	Anzahl	Art	BHD 50-100 cm	BHD >= 100 cm	Bemerkung	Karte	Parzelle	Erfassungs- datum	
<b>Chääsacker</b>										
	E80	1	Eiche	1		Eigentümer: Stift Höfli (Stiftung), Hauptstrasse 176, 8477 Oberstammheim	24	2264	23.11.2018	
<b>Chalchenacker</b>										
	E100	2	Wallnuss		2		26	2394	15.12.2018	
<b>Enzemösli</b>										
	E101	1	Kirsche		1	Biotopbaum mit Efeu. Eigentümer: Bruno Künzli, Uf Bürgle 5, 8537 Nussbaumen	26	2653	15.12.2018	









Flurname	Objekt	Anzahl	Art	BHD 50-100 cm	BHD >= 100 cm	Bemerkung	Karte	Parzelle	Erfassungs- datum	
<b>Gissübel</b>										
	E102	1	Hängebirke		1	Eigentümer: Ernst Obrecht, Uf Bürgle 16, 8537 Nussbaumen. Als Hecke (Objekt N23) eingetragen. Es handelt sich hier aber um Einzelbäume.	26	2131	15.12.2018	
<b>Gleschtiwis</b>										
	E56	1	Birne		1	Eigentümer: Emma Rügger-Boxler, Stammheimerstrasse 7, 8537 Uerschhausen	18	4240	04.11.2018	
<b>Guggehüslü</b>										
	E12	1	Nussbaum		1	Josef Hagen, Guggehüslü 1, 8536 Hüttwilen	4	795	21.09.2018	




Flurname	Objekt	Anzahl	Art	BHD 50-100 cm	BHD >= 100 cm	Bemerkung	Karte	Parzelle	Erfassungs- datum	
<b>Hagschnurer</b>										
	E13	1	Winterlinde		1 (> 100 cm)	Eigentümer: Markus Schäfli, Guggehüslistrasse, 8536 Hüttwilen	4	289	21.09.2018	
	E14	1			1	Eigentümer: Daniel Markus Bauer, Hagschnurer 7, 8536 Hüttwilen	4	300	21.09.2018	
<b>Hahnewis</b>										
	E02	1	Esche		1	Eigentümer: Ernst Leibacher, Moorwilen, 8535 Herdern	1	1	14.09.2018	




Flurname	Objekt	Anzahl	Art	BHD 50-100 cm	BHD >= 100 cm	Bemerkung	Karte	Parzelle	Erfassungs- datum	
<b>Hahnewis</b>										
	E03	1	Wieselburg (Wiesel- Projekt)			Eigentümer: Ernst Leibacher, Moorwilen, 8535 Herdern	1	1	14.09.2018	
<b>Haldenhof</b>										
	E45	1	Wallnussbaum		1	Eigentümer: Christian Jäger, Haldenhof, 8536 Hüttwilen	16	510	19.10.2018	
<b>Held</b>										
	E78	1	Esche		1	Eigentümer: René Karl Stäheli, Dorfstrasse 21, 8537 Nussbaumen	25	2202	23.11.2018	

Flurname	Objekt	Anzahl	Art	BHD 50-100 cm	BHD >= 100 cm	Bemerkung	Karte	Parzelle	Erfassungs- datum	
<b>Held</b>										
	E79	7	6 Eichen, 1 Esche		7	Eigentümer: René Karl Stäheli, Dorfstrasse 21, 8537 Nussbaumen	25	2202	23.11.2018	
<b> Helfenberg</b>										
	E46	2	Nussbäume	2		Eigentümer: Strasser Peter Erben, 8537 Uerschhausen	17	4139	02.11.2018	
	E47	1	Nussbaum	1		Eigentümer: Strasser Peter Erben, 8537 Uerschhausen	17	4139	02.11.2018	

Flurname	Objekt	Anzahl	Art	BHD 50-100 cm	BHD >= 100 cm	Bemerkung	Karte	Parzelle	Erfassungs- datum	
<b> Helfenberg </b>										
	E48	6	Stieleichen	4	2	Eigentümer: Strasser Peter Erben, 8537 Uerschhausen	17	4139	02.11.2018	
<b> Hofacker </b>										
	E17	1	Nussbaum		> 1 M	Eigentümer: Anita Beatrice Langhart, Hauptstrasse 2, 8536 Hüttwilen	4	183	28.09.2018	
<b> Holderwis </b>										
	E104	1	Eiche	1		Eigentümer: Staat Thurgau, Regierungsgebäude, 8510 Frauenfeld	3	45	22.09.2019	




Flurname	Objekt	Anzahl	Art	BHD 50-100 cm	BHD >= 100 cm	Bemerkung	Karte	Parzelle	Erfassungs- datum	
<b>Holderwis</b>										
	E105	1	Nussbaum	1		Eigentümer: Staat Thurgau, Regierungsgebäude, 8510 Frauenfeld	3	45	22.09.2019	
<b>Hüttwilerweid</b>										
	E42	1	Wallnussbaum		1	Baum steht auf BFF Q1-Fläche (Weide). Eigentümer: Hubert Pierre Lombard, Steinegg, 8536 Hüttwilen	15	2016	19.10.2018	
<b>Hüttwilen</b>										
	E18	1	Nussbaum	1		Eigentümer: Verena Maria Anna Waldis Ettin, Engelgasse 16, 8536 Hüttwilen	4	125	28.09.2018	




Flurname	Objekt	Anzahl	Art	BHD 50-100 cm	BHD >= 100 cm	Bemerkung	Karte	Parzelle	Erfassungs- datum	
<b>lfang</b>										
	E31	3	Schmalblättrige Weide, Erle		3	Hecke eingetragen im bestehenden Schutzplan (Objekt ID N60). Eigentümer: Politische Gemeinde Hüttwilen, Kanzleiweg 4, 8536 Hüttwilen	9	234	05.10.2018	
<b>Kalchrain</b>										
	E06	3	Wallnussbaum	1	2	Eigentümer: Staat Thurgau, Regierungsgebäude, 8510 Frauenfeld	3	45	21.09.2018	
	E07	1	Spitzahorn		1	Eigentümer: Staat Thurgau, Regierungsgebäude, 8510 Frauenfeld	3	36	21.09.2018	




Flurname	Objekt	Anzahl	Art	BHD 50-100 cm	BHD ≥ 100 cm	Bemerkung	Karte	Parzelle	Erfassungs- datum	
Kalchrain										
	E08	1	Winterlinde		1 (ca. 90 cm)	Eigentümer: Staat Thurgau, Regierungsgebäude, 8510 Frauenfeld	3	36	21.09.2018	
	E09	2	Winterlinde		2 (> 100 cm)	Eigentümer: Staat Thurgau, Regierungsgebäude, 8510 Frauenfeld	3	36	21.09.2018	
	E10	1	Sommerlinde		1 (> 100 cm)	Eigentümer: Staat Thurgau, Regierungsgebäude, 8510 Frauenfeld	3	36	21.09.2018	







Flurname	Objekt	Anzahl	Art	BHD 50-100 cm	BHD >= 100 cm	Bemerkung	Karte	Parzelle	Erfassungs- datum	
<b>Leeber</b>										
	E23	1	Esche		1	Eigentümer: Philipp Andreas Stäheli, Im Ebnet, 8536 Hüttwilen	5	348	28.09.2018	
	E24	1	Winterlinde		1	Eigentümer: Philipp Andreas Stäheli, Im Ebnet, 8536 Hüttwilen	5	348	28.09.2018	
	E32	1	Wallnussbaum	1		Eigentümer: Philipp Andreas Stäheli, Im Ebnet, 8536 Hüttwilen	9	348	05.10.2018	




Flurname	Objekt	Anzahl	Art	BHD 50-100 cm	BHD >= 100 cm	Bemerkung	Karte	Parzelle	Erfassungs- datum	
<b>Mali</b>										
	E52	1	Nussbaum		> 100 cm	Eigentümer: René Bachmann, Dorfstrasse 20, 8537 Uerschhausen	19	4173	02.11.2018	
<b>Morge</b>										
	E77	1	Stieleiche		1	Eigentümer: André Akeret, Stammheimerstrasse 4, 8537 Nussbaumen	25	2231	23.11.2018	
<b>Morgenstern</b>										
	E20	1	Wallnussbaum		1	Eigentümer: Mirjam Hosmann-Kummer, zum Morgenstern, 8536 Hüttwilen	5	357	28.09.2018	



Flurname	Objekt	Anzahl	Art	BHD 50-100 cm	BHD >= 100 cm	Bemerkung	Karte	Parzelle	Erfassungs- datum	
<b>Morgenstern</b>										
	E21	1	Sommerlinde		1	Eigentümer: Mirjam Hosmann-Kummer, zum Morgenstern, 8536 Hüttwilen	5	357	28.09.2018	
<b>Moshalde</b>										
	E71	1	Nussbaum		1	Eigentümer: Hans Häberli, Ettenbergstrasse 68, 8907 Wettswil	22	2426	16.11.2018	
<b>Moswis</b>										
	E01	1	Wieselburg (Wiesel- Projekt)			Eigentümer: Ernst Leibacher, Moorwilen, 8535 Herdern	1	1	14.09.2018	

Flurname	Objekt	Anzahl	Art	BHD 50-100 cm	BHD >= 100 cm	Bemerkung	Karte	Parzelle	Erfassungs- datum	
<b>Müligüetli</b>										
	E74	1	Nussbaum	1		Eigentümer: Jeanette Hebeisen, Stammheimerstrasse 6, 8537 Nussbaumen	23	2422	16.11.2018	
<b>Müliwis (Nussbaumen)</b>										
	E67	2	Nussbaum	2		Eigentümer: Hans Strasser, Dorfstrasse 3, 8537 Nussbaumen	22	2467	15.11.2018	
<b>Nachtweid</b>										
	E05	1	Wieselburg (Wiesel- Projekt)			Eigentümer: Peter Jakob Willi Erben, 8535 Herdern	1	21	14.09.2018	

Flurname	Objekt	Anzahl	Art	BHD 50-100 cm	BHD >= 100 cm	Bemerkung	Karte	Parzelle	Erfassungs- datum	
<b>Närgeterwäg</b>										
	E28	1	Wieselburg			Eigentümer: Patrik Huber, Zehntenstrasse 4, 8536 Hüttwilen	7	397	05.10.2018	
<b>Neuhof</b>										
	E25	1	Nussbaum		1	Eigentümer: Sabina Villiger Wittwer-Villiger, Neuhof, 8536 Hüttwilen	7	384	05.10.2018	
	E26	1	Sommerlinde		1	Eigentümer: Sabina Villiger Wittwer-Villiger, Neuhof, 8536 Hüttwilen	7	384	05.10.2018	




Flurname	Objekt	Anzahl	Art	BHD 50-100 cm	BHD >= 100 cm	Bemerkung	Karte	Parzelle	Erfassungs- datum	
<b>Neuhof</b>										
	E27	1	Bergahorn		1	Eigentümer: Sabina Villiger Wittwer-Villiger, Neuhof, 8536 Hüttwilen	7	384	05.10.2018	
<b>Nussbaumen</b>										
	E68	1	Nussbaum			Eigentümer: Anne Floriane Verena Hildegard Schnorr- Arend, Dorfstrasse 17, 8537 Nussbaumen	22	2086	15.11.2018	
	E69	1	Sommerlinde		1	Eigentümer: Politische Gemeinde Hüttwilen, Kanzleiweg 4, 8536 Hüttwilen	22	2078	15.11.2018	




Flurname	Objekt	Anzahl	Art	BHD 50-100 cm	BHD >= 100 cm	Bemerkung	Karte	Parzelle	Erfassungs- datum	
<b>Nussbaumen</b>										
	E70	1	Kastanie		1	Eigentümer: André Akeret, Stammheimerstrasse 4, 8537 Nussbaumen	22	2071	15.11.2018	
	E88	1	Nussbaum		1	Eigentümer: André Akeret, Stammheimerstrasse 4, 8537 Nussbaumen	25	2071	23.11.2018	
	E89	1	Nussbaum		1	Eigentümer: Jeanette Hebeisen, Stammheimerstrasse 6, 8537 Nussbaumen	25	2069	23.11.2018	


Flurname	Objekt	Anzahl	Art	BHD 50-100 cm	BHD >= 100 cm	Bemerkung	Karte	Parzelle	Erfassungs- datum	
<b>Nussbaumen</b>										
	E90	2	Nussbaum	2		Eigentümer: Christoph Hans Isenring, Zum Weinberg 4, 8537 Nussbaumen	25	2091	23.11.2018	
	E91	1	Nussbaum		1	Eigentümer: Evangelische Kirchgemeinde Nussbaumen, 8537 Nussbaumen	25	2168	23.11.2018	
<b>Nussbommerweid</b>										
	E37	1	Feldahorn	1		Ist als Hecke im Schutzplan erfasst (Objekt N50). Heute steht nur noch ein einzelner Baum. Eigentümer: Fehr'sches J.C. Familienlegat (Stiftung), Frohnwiesstrasse 13 b, 8532 Weiningen	14	2007	19.10.2018	









Flurname	Objekt	Anzahl	Art	BHD 50-100 cm	BHD >= 100 cm	Bemerkung	Karte	Parzelle	Erfassungs- datum	
Oberdorf	E19	1	Rosskastanie		1	Eigentümer: Katholische Kirchgemeinde Frauenfeld, St. Gallerstrasse 24, 8500 Frauenfeld	4	138	28.09.2018	
	E63	1	Sommerlinde		1	Eigentümer: Mike Fritschi, Beerenbachweg 6, 8555 Müllheim	5	262	15.11.2018	
	E64	1	Birne	1		Eigentümer: Isabella Maria Fuchs, Kesslergasse 1, 8564 Hefenhausen	5	137	15.11.2018	



Flurname	Objekt	Anzahl	Art	BHD 50-100 cm	BHD >= 100 cm	Bemerkung	Karte	Parzelle	Erfassungs- datum	
<b>Oberi Grueb</b>										
	E11	1	Nussbaum mit Weissdorn	1		Eigentümer Waltraud Schäfli, Oberwilerweg 1, Haus A Nr. 23, 8500 Frauenfeld	4	249	21.09.2018	
<b>Obersee</b>										
	E62	4	3 Hängebirke, 1 Kirsche	4		Eigentümer: Heinz Geisser, Riethof, 8537 Nussbaumen	22	2482	15.11.2018	
<b>Praatebärg</b>										
	E36	4	Hasel, Stieleiche, Esche	2	2	Eigentümer: Hubli August Erben, 9535 Wilen b. Will	13	187	05.10.2018	

Flurname	Objekt	Anzahl	Art	BHD 50-100 cm	BHD ≥ 100 cm	Bemerkung	Karte	Parzelle	Erfassungs- datum	
<b>Rossbuck</b>										
	E83	1	Hängebirke		1	Eigentümer: Hebeisen Heinrich Erben, 8537 Nussbaumen	24	2261	23.11.2018	
	E84	2	Hängebirke	1	1	Eigentümer: Hebeisen Heinrich Erben, 8537 Nussbaumen	24	2261	23.11.2018	
<b>Sangeraa</b>										
	E49	1	Nussbaum		1 (> 1 m)	Eigentümer: Reto Hagen, Dorfstrasse 3, 8537 Uerschhausen	18	4052	02.11.2018	

Flurname	Objekt	Anzahl	Art	BHD 50-100 cm	BHD >= 100 cm	Bemerkung	Karte	Parzelle	Erfassungs- datum	
<b>Sangeraa</b>										
	E50	1	Hängebirke	1		Eigentümer: Reto Hagen, Dorfstrasse 3, 8537 Uerschhausen	18	4052	02.11.2018	
<b>Schmittewis</b>										
	E38	1	Hagebuche		1	Steht auf Objekt W17. Eigentümer: Hubert Pierre Lombard, Steinegg, 8536 Hüttwilen	14	2630	19.10.2018	
	E39	1	Birnenbaum		1	Steht auf Objekt W17. Eigentümer: Hubert Pierre Lombard, Steinegg, 8536 Hüttwilen	14	2630	19.10.2018	




Flurname	Objekt	Anzahl	Art	BHD 50-100 cm	BHD >= 100 cm	Bemerkung	Karte	Parzelle	Erfassungs- datum	
Seehalde	E57	1	Winterlinde	1		Eigentümer: Gottfried Nüssli, Seehalde, 8536 Hüttwilen	21	603	15.11.2018	
	E58	1	Nussbaum	1		Eigentümer: Urs Christof Maier, Iselisberg 7, 8524 Uesslingen	21	931	15.11.2018	
	E59	1	Espe		1	Eigentümer: Urs Christof Maier, Iselisberg 7, 8524 Uesslingen	21	931	15.11.2018	

Flurname	Objekt	Anzahl	Art	BHD 50-100 cm	BHD >= 100 cm	Bemerkung	Karte	Parzelle	Erfassungs- datum	
<b>Seehalde</b>										
	E60	2	Kirsche, Föhre	2		Eigentümer: Thomas Wägeli, Hüttwilerstrasse 9, 8537 Nussbaumen	21	804	15.11.2018	
<b>Sonnenhof</b>										
	E33	1	Espen		1	Eigentümer: Rodolfo Kappeler, Sonnenhof, 8536 Hüttwilen	10	451	05.10.2018	
	E34	4	Winterlinde		4	Eigentümer: Rodolfo Kappeler, Sonnenhof, 8536 Hüttwilen	10	451	05.10.2018	

Flurname	Objekt	Anzahl	Art	BHD 50-100 cm	BHD >= 100 cm	Bemerkung	Karte	Parzelle	Erfassungs- datum	
<b>Staamüürli</b>										
	E15	1	Walnussbaum		1	Eigentümer: Charles Salathé, Oberes Steimürli 7, 8536 Hüttwilen	4	152	28.09.2018	
<b>Steinegg</b>										
	E43	0	Rotbuchen, Eschen, Eichen			Eigentümer: Yves Frank Lombard, Steinegg, 8536 Hüttwilen	15	2527	19.10.2018	
<b>Steliacker</b>										
	E82	1	Nussbaum		1	Eigentümer: Hebeisen Heinrich Erben, 8537 Nussbaumen	24	2276	23.11.2018	


Flurname	Objekt	Anzahl	Art	BHD 50-100 cm	BHD >= 100 cm	Bemerkung	Karte	Parzelle	Erfassungs- datum	
<b>Teuber</b>										
	E61	1	Nussbaum	1		Legesteinhaufen beim Baum. Eigentümer: Markus Ammann, Im Winkel 6, 8536 Hüttwilen	21	597	15.11.2018	
<b>Tistelacker</b>										
	E30	1	Wallnussbaum		1	Eigentümer: Urs Daniel Haag, Zehntenstrasse 6, 8536 Hüttwilen	8	433	05.10.2018	
<b>Tobel</b>										
	E66	2	Wildrose, Roter Hartriegel,	2		Eigentümer: Hans Häberli, Ettenbergstrasse 68, 8907 Wettswil	22	2470	15.11.2018	




Flurname	Objekt	Anzahl	Art	BHD 50-100 cm	BHD >= 100 cm	Bemerkung	Karte	Parzelle	Erfassungs- datum	
<b>Uunderdorf</b>										
	E103	1	Ginkgo-Baum		1	Auch wenn es sich um einen exotischen Baum handelt, prägt er das Ortsbild eindrücklich! Eigentümer: Politische Gemeinde Hüttwilen, Kanzleiweg 4, 8536 Hüttwilen	3	706	08.02.2019	
<b>Uunderdorf (Uerschause -\`</b>										
	E55	1	Nussbaum		> 100 cm	Eigentümer: Politische Gemeinde Hüttwilen, Kanzleiweg 4, 8536 Hüttwilen	18	4014	04.11.2018	
<b>Uunderere Wangebüel</b>										
	E75	1	Nussbaum	1		Baum steht in Wiese W45. Eigentümer: Jakob Hausherr, Im Berg 11, 8537 Nussbaumen	24	2258	16.11.2018	


Flurname	Objekt	Anzahl	Art	BHD 50-100 cm	BHD >= 100 cm	Bemerkung	Karte	Parzelle	Erfassungs- datum
----------	--------	--------	-----	------------------	------------------	-----------	-------	----------	----------------------


Undere Wangebüel

	E76	1	Hängebirke	1		Eigentümer: Jakob Hausherr, Im Berg 11, 8537 Nussbaumen	24	2258	16.11.2018	
--	-----	---	------------	---	--	--	----	------	------------	---

Wattwis


	E53	1	Nussbaum		> 100 cm	Eigentümer: Peter Ruoss, Bühlhof, 8536 Hüttwilen	18	4155	02.11.2018	
--	-----	---	----------	--	----------	---	----	------	------------	---

Flurname	Objekt	Anzahl	Art	BHD 50-100 cm	BHD >= 100 cm	Bemerkung	Karte	Parzelle	Erfassungs- datum	
<b>Weierwis</b>										
	E22	1	Esche		> 1 M	Baum steht genau auf Parzellengrenze. Eigentümer Parzelle 361: Rosa Seewald-Mathys, Speicherstrasse 38, 8500 Frauenfeld Eigentümer Parzelle 350: Walter Schmid, Oberhof, 8536 Hüttwilen	5	350 / 361	28.09.2018	


<b>Wingete</b>										
	E44	1	Wallnussbaum		1	Eigentümer: Thomas Keller, Oberdorfstrasse 17, 8536 Hüttwilen	16	532	19.10.2018	

Flurname	Objekt	Anzahl	Art	BHD 50-100 cm	BHD >= 100 cm	Bemerkung	Karte	Parzelle	Erfassungs- datum
----------	--------	--------	-----	------------------	------------------	-----------	-------	----------	----------------------

### Winkelacker

	E29	3	Stieleichen		3	Objekt im bestehenden Schutzplan eingetragen als Hecke (Objekt ID N61). Eigentümer: Züllig-Hagen Maria Gertrud Erben.	8	407	05.10.2018	
--	-----	---	-------------	--	---	---	---	-----	------------	---

### Zälgli

	E41	4	3 Winterlinden, 1 Spitzahorn		3 > 1M, 1 < 1M	Eingetragen im bestehenden Schutzplan als Hecke Zälgli (Objekt N82). Eigentümer: Hubert Pierre Lombard, Steinegg, 8536 Hüttwilen	14	2009	19.10.2018	
--	-----	---	------------------------------	--	----------------	--	----	------	------------	---